

УТВЕРЖДАЮ  
Заведующий МАДОУ  
«Центр развития ребенка –  
детский сад № 2 г. Шебекино  
Белгородской области» (ОСИ)



Логвинова М. Н.

20 20 г.

**АКТ ОБСЛЕДОВАНИЯ**  
**объекта социальной инфраструктуры**  
**К ПАСПОРТУ ДОСТУПНОСТИ ОСИ**  
№ 505

**Белгородская область**  
Наименование территориального  
образования субъекта Российской  
Федерации

«15» декабря 20 20 г.

**1. Общие сведения об объекте**

- 1.1. Наименование (вид) объекта Дошкольное образовательное учреждение  
1.2. Адрес объекта: 309290 Белгородская обл., г. Шебекино, улица Мичурина, дом № 2-а  
1.3. Сведения о размещении объекта:  
- отдельно стоящее здание 2 этажа; 9,248 кв. м  
- наличие прилегающего земельного участка (да, нет); 1792, 6 кв. м  
1.4. Год постройки здания 1979, последнего капитального ремонта: не было  
1.5. Дата предстоящих плановых ремонтных работ: капитального 2022 г.

сведения об организации, расположенной на объекте

- 1.6. Название организации (учреждения), (полное юридическое наименование – согласно Уставу, краткое наименование): Муниципальное автономное дошкольное образовательное учреждение «Центр развития ребенка – детский сад № 2 города Шебекино Белгородской области», МАДОУ «ЦРР – д/с № 2 г. Шебекино Белгородской обл.»  
1.7. Юридический адрес организации (учреждения): 309290 Белгородская обл., г. Шебекино, улица Мичурина, дом № 2-а

**2. Характеристика деятельности организации на объекте (по обслуживанию населения)**

Дополнительная информация \_\_\_\_\_

**3. Состояние доступности объекта**

**3.1. Путь следования к объекту пассажирским транспортом**

(описать маршрут движения с использованием пассажирского транспорта)

по улице Ленина: маршрут № 2, № 5, № 7, № 8, № 12; по улице Нежегольское шоссе: маршрут № 112, № 2, № 21, № 126

наличие адаптированного пассажирского транспорта к объекту **нет**

### 3.2. Путь к объекту от ближайшей остановки пассажирского транспорта:

3.2.1 расстояние до объекта от остановки транспорта **600** м

3.2.2 время движения (пешком) **15** мин.

3.2.3 наличие выделенного от проезжей части пешеходного пути **да**

3.2.4 Перекрестки: **нет**

3.2.5 Информация на пути следования к объекту: **нет**

3.2.6 Перепады высоты на пути: **есть** (описать  проезжая часть дороги - тротуар)

Их обустройство для инвалидов на коляске: **нет** (\_\_\_\_\_)

### 3.3. Организация доступности объекта для инвалидов – форма обслуживания\*

№ п/п	Категория инвалидов (вид нарушения)	Вариант организации доступности объекта (формы обслуживания)*
1.	Все категории инвалидов и МГН	ДУ
	<i>в том числе инвалиды:</i>	-
2	передвигающиеся на креслах-колясках	ДУ
3	с нарушениями опорно-двигательного аппарата	Б
4	с нарушениями зрения	ДУ
5	с нарушениями слуха	А
6	с нарушениями умственного развития	А

\* - указывается один из вариантов: «А», «Б», «ДУ», «ВНД»

### 3.4. Состояние доступности основных структурно-функциональных зон

№ п \п	Основные структурно-функциональные зоны	Состояние доступности, в том числе для основных категорий инвалидов**	Приложение	
1	Территория, прилегающая к зданию (участок)	ДЧ-В	1-4	-
2	Вход (входы) в здание	ДЧ-И (С, О, Г,У)	5-8	-

3	Путь (пути) движения внутри здания (в т.ч. пути эвакуации)	ДЧ-И (О,С,Г,У)	9-12	-
4	Зона целевого назначения здания (целевого посещения объекта)	ДЧ-В	13,14	-
5	Санитарно-гигиенические помещения	ДУ	15-17	-
6	Система информации и связи (на всех зонах)	ДУ	-	-
7	Пути движения к объекту (от остановки транспорта)	ДЧ-В	-	-

\*\* Указывается: ДП-В - доступно полностью всем; ДП-И (К, О, С, Г, У) – доступно полностью избирательно (указать категории инвалидов); ДЧ-В - доступно частично всем; ДЧ-И (К, О, С, Г, У) – доступно частично избирательно (указать категории инвалидов); ДУ - доступно условно, ВНД – временно недоступно

### 3.5. Итоговое заключение о состоянии доступности ОСИ: ДЧ-В

## 4. Управленческое решение

### 4.1. Рекомендации по адаптации основных структурных элементов объекта

№ № п \п	Основные структурно-функциональные зоны объекта	Рекомендации по адаптации объекта (вид работы)*
1	Территория, прилегающая к зданию (участок)	Ремонт
2	Вход (входы) в здание	Ремонт
3	Путь (пути) движения внутри здания (в т.ч. пути эвакуации)	Ремонт
4	Зона целевого назначения здания (целевого посещения объекта)	Ремонт
5	Санитарно-гигиенические помещения	Ремонт
6	Система информации на объекте (на всех зонах)	Ремонт
7	Пути движения к объекту (от остановки транспорта)	Ремонт
8	Все зоны и участки	Ремонт

\*- указывается один из вариантов (видов работ): не нуждается; ремонт (текущий, капитальный); индивидуальное решение с ТСР; технические решения невозможны – организация альтернативной формы обслуживания

### 4.2. Период проведения работ 2022 год

в рамках исполнения \_\_\_\_\_

(указывается наименование документа: программы, плана)

4.3 Ожидаемый результат (по остоянию доступности) после выполнения работ по адаптации: ДП-В

Оценка результата исполнения программы, плана (по состоянию доступности)  
2022 год

4.4. Для принятия решения требуется, не требуется (*нужное подчеркнуть*):

4.4.1. согласование на Комиссии по координации деятельности в сфере формирования доступности среды жизнедеятельности для инвалидов и других маломобильных групп населения

*(наименование Комиссии по координации деятельности в сфере обеспечения доступной среды жизнедеятельности для инвалидов и других МГН)*

4.4.2. согласование работ с надзорными органами (*в сфере проектирования и строительства, архитектуры, охраны памятников, другое - указать*)

4.4.3. техническая экспертиза; разработка проектно-сметной документации;

4.4.4. согласование с вышестоящей организацией (собственником объекта);

4.4.5. согласование с общественными организациями инвалидов

4.4.6. другое \_\_\_\_\_.

Имеется заключение уполномоченной организации о состоянии доступности объекта (*наименование документа и выдавшей его организации, дата*), прилагается

4.7. Информация может быть размещена (обновлена) на Карте доступности субъекта Российской Федерации \_\_\_\_\_

*(наименование сайта, портала)*

## 5. Особые отметки

### ПРИЛОЖЕНИЯ:


Результаты обследования:

1. Территории, прилегающей к объекту	на _____	2	_____	л.
2. Входа (входов) в здание	на _____	2	_____	л.
3. Путей движения в здании	на _____	2	_____	л.
4. Зоны целевого назначения объекта	на _____	2	_____	л.
5. Санитарно-гигиенических помещений	на _____	2	_____	л.
6. Системы информации (и связи) на объекте	на _____	2	_____	л.
Результаты фотофиксации на объекте _____	на _____	17	_____	л.
Поэтажные планы, паспорт БТИ _____	на _____	-	_____	л.

Другое (в том числе дополнительная информация о путях движения к объекту)


**Заместитель председателя комиссии:**

заместитель главы администрации  
Шебекинского городского округа по  
социальной политике

 Кочерова  
Анна Михайловна


**Секретарь комиссии:**

начальник управления социальной  
защиты населения администрации  
Шебекинского городского округа


 Таранникова  
Наталья Анатольевна

**Члены комиссии:**


начальник управления муниципального  
казенного учреждения «Управление  
образования администрации  
Шебекинского городского округа  
Белгородской области»

 Сабадаш  
Анатолий Михайлович


секретарь Шебекинской местной  
организации Белгородской  
региональной организации  
Общероссийской общественной  
организации инвалидов  
«Всероссийского Ордена Трудового  
Красного Знамени общества слепых»  
(по согласованию)

 Безуглый  
Андрей Сергеевич

председатель Шебекинской местной  
организации Белгородской  
региональной организации  
Общероссийской общественной  
организации Всероссийское общество  
инвалидов (по согласованию)

 Кулиш  
Надежда Николаевна

**Представитель организации,  
расположенной на объекте:**  
заведующий МАДОУ «Центр развития  
ребенка – детский сад № 2 г. Шебекино  
Белгородской области»

 Логвинова  
Марина Николаевна

Управленческое решение согласовано « 15 » декабря 20 20 г.

Комиссией по координации деятельности в сфере формирования доступности  
среды жизнедеятельности для инвалидов и других маломобильных групп  
населения, утверждённой постановлением администрации Шебекинского  
городского округа № 1500 от 27.11.2020 г.